TAVOLA: 18	COMMITTENTE: - SOCIETA' ANDREANI SERVICE S.R.L. -
SCALA: 1:200	OGGETTO: PROGETTO DI: -AMPLIAMENTO DEL CAPANNONE A SITO IN GRADARA, VIA GIOVANNI SANTI DI PROPRIETA' DELLA SOCIETA' "ANDREANI SERVICE S.R.L.", GIA' SOCIETA' "T.C.M. DI ANDREANI EGIDIO & C. S.N.C.", UTILIZZATO DALLA SOCIETA' "NUOVA T.C.M. S.R.L."; -AMPLIAMENTO DEL PIAZZALE UBICATO ALL'INTERNO DELLA ZONA APIb (AMBITO PRODUTTIVO DI MASSIGNANO) CHE COMPORTA VARIANTE AL P.R.G.
DATA: 04-05-2018	

TITOLO: -RILIEVO PLANO-ALTIMETRICO DELLO STATO DI FATTO
-PROFILO ALTIMETRICO IN PIANTA DEL PERCORSO PEDONALE DELLE SCARPATE (SEZIONI A-A, B-B, C-C)
-PROFILO ALTIMETRICO DELLE SCARPATE (SEZIONI A-A, B-B, C-C)
-SEZIONI TRASVERSALI DEL PERCORSO PEDONALE A-A, B-B, C-C, D-D, E-E, F-F
-AGGIORNAMENTO DELLA TAVOLA N.17 A SEGUITO DELLE VARIANTI IN CORSO D'OPERA

PROGETTISTI:

S.P.S. STUDIO PROFESSIONISTI ASSOCIATI
ARCH. L.SANCHINI GEOM. F.PACE GEOM. T.SANCHINI GEOM. D.CARNAVELLI
VIA DEGLI ABETI, 10/A/B - 61122 - PESARO (PU)
TEL. 0721/406251 FAX 0721/268688 E-MAIL info@spsstudio.191.it
P.I. 02160450413

Società "ANDREANI SERVICE S.r.l."

IL TECNICO
Dott. Arch. Sanchini Lucilla

LEGENDA

16.485 — QUOTE DEL TERRENO RILEVATO NEL 2005

15.668 — QUOTE DEL TERRENO RILEVATE CON INTERPOLAZIONE DELLE QUOTE DEL 2018

15.668 — QUOTE DEL TERRENO RILEVATE NEL 2017

N29 16.179 — QUOTE DEL TERRENO RILEVATE NEL 2018

Riporti

Planimetria
Scala 1:200

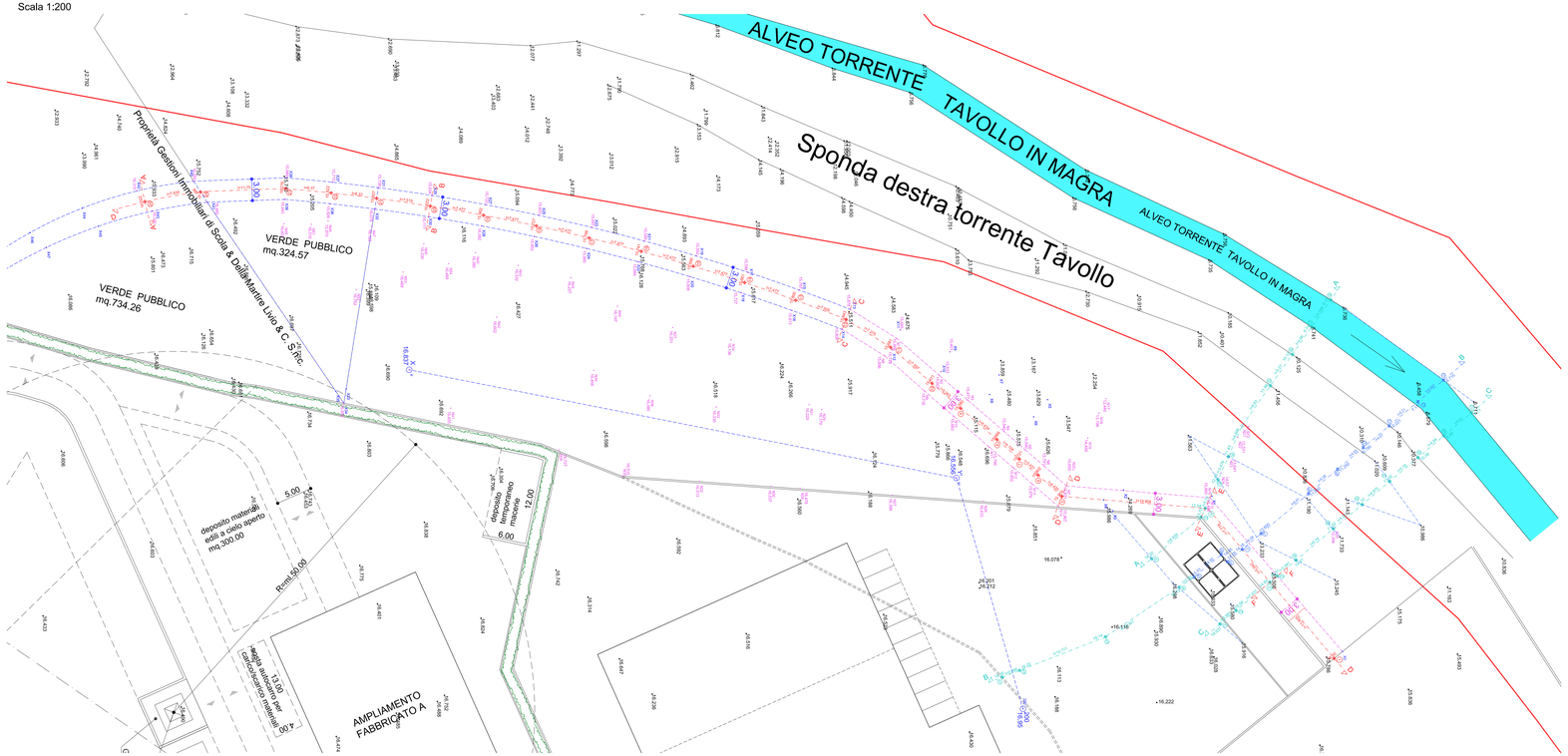

Sezioni passeggiata
Scala 1:50

SEZIONE PASSEGGIATA A-A

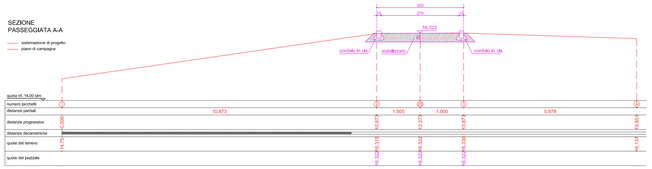

SEZIONE PASSEGGIATA B-B

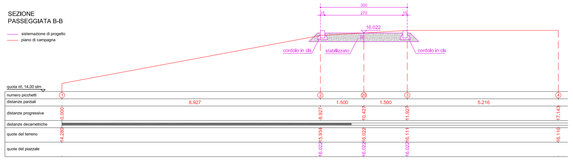

SEZIONE PASSEGGIATA C-C

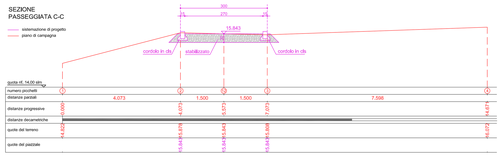

SEZIONE PASSEGGIATA D-D

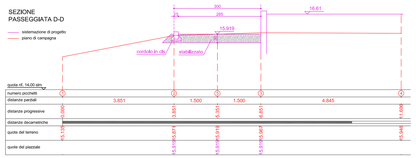

SEZIONE PASSEGGIATA E-E

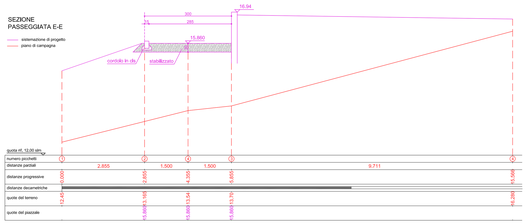

SEZIONE PASSEGGIATA F-F

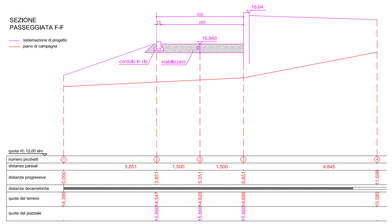

PROFILO A-A

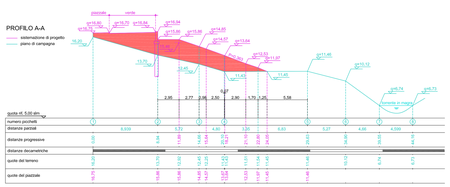

PROFILO B-B

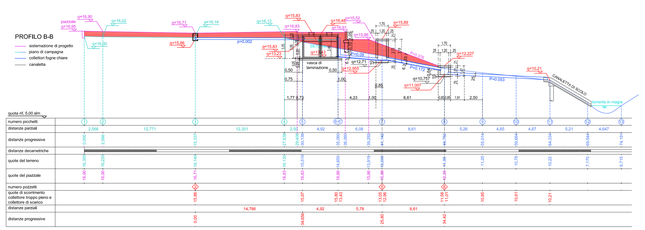

PROFILO C-C

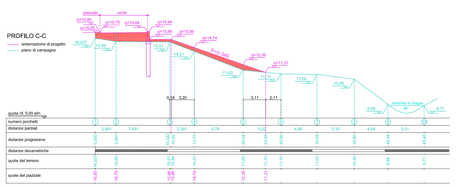

PROFILO D-D

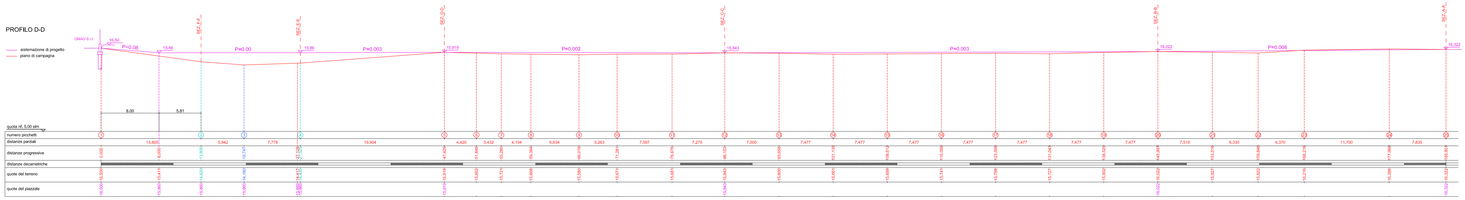

C:\Andreani\Andreani\Andreani\Andreani 2018\Andreani variante approvata.dwg 05-05-18 09:55:44a Gino Gino 1:50(215.9)A