



## Comune di Gradara (PU)

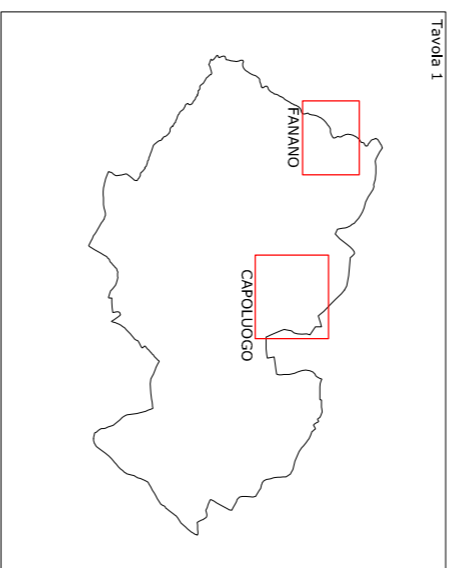
### CLASSIFICAZIONE ACUSTICA DEL TERRITORIO COMUNALE

Legge Quadro 447/95  
L. R. n° 28 del 14.11.2001  
D.G.R. n° 896 del 24.06.2003



Tavola 2

Scala 1:5000



- Scuole
- Aree di spettacolo temporaneo
- Discontinuità

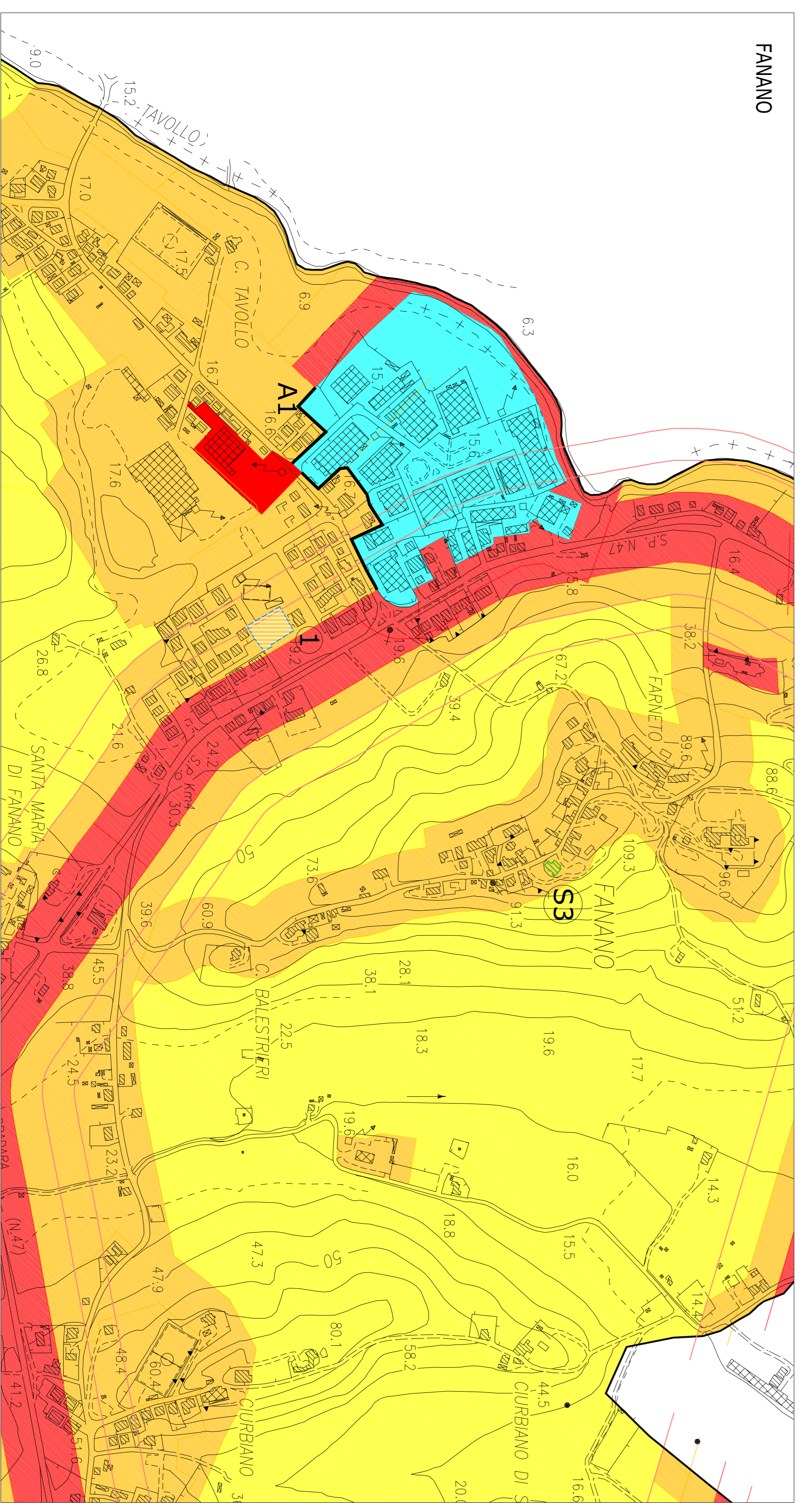
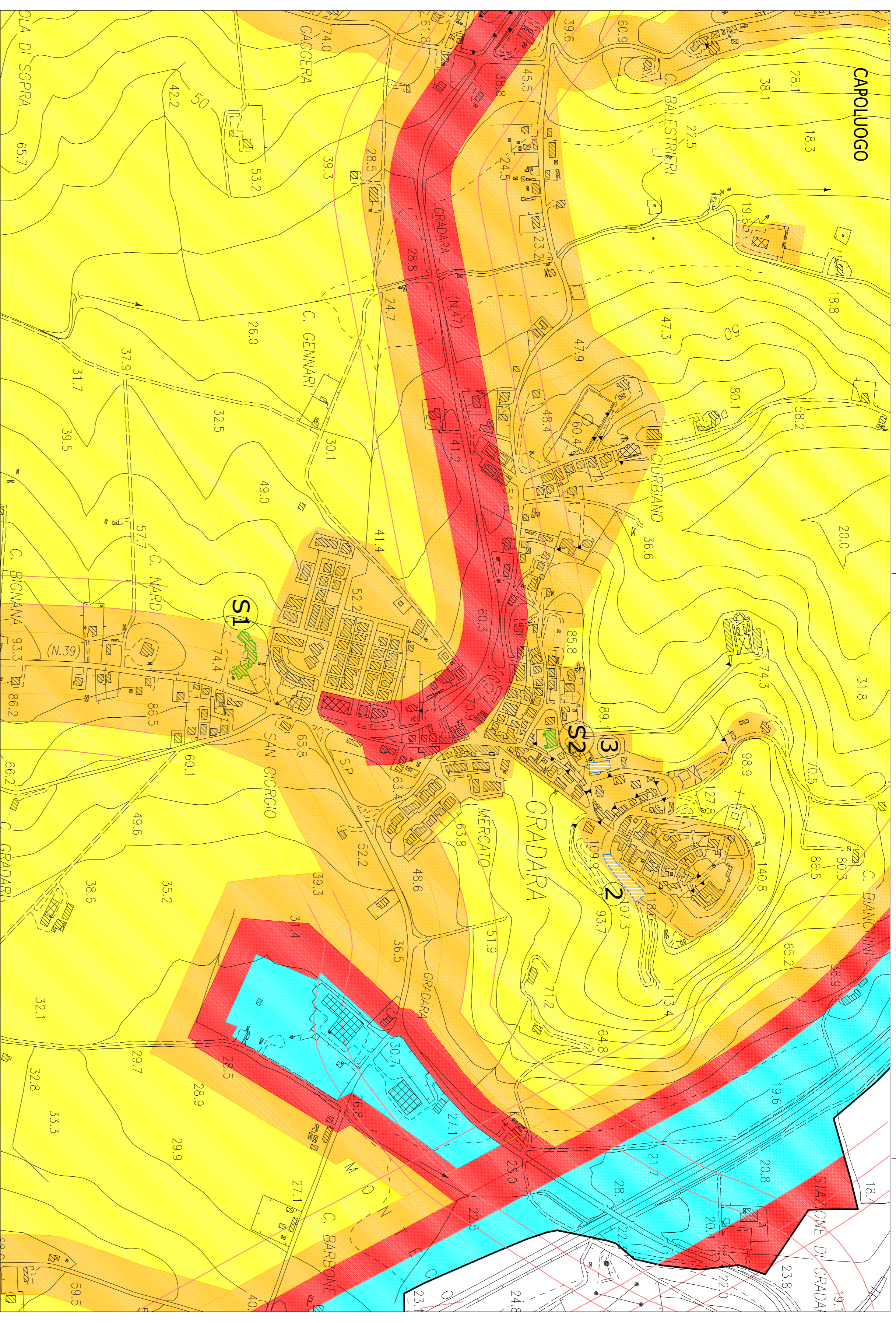
#### CLASSIFICAZIONE VIABILITA'

- Fasce di pertinenza stradale
- Fasce di pertinenza ferroviaria

Tipo di strada	Ampiezza fascia di pertinenza	Scuole, ospedali, case di cura e riposo		Altri recettori	
		Diurno	Notturno	Diurno	Notturno
A-Autostrada	100 m (fascia A) 150 m (fascia B)	50	40	70	60
C-extraurbana secondaria	100 m (fascia A) 50 m (fascia B)	50	40	70	60
				65	55

#### Classi di destinazione d'uso del territorio

Classe	Descrizione	Limiti di immissione dbA		Limiti di emissione dbA		
		Tempo di riferimento	Diurno ore	Notturno ore	Tempo di riferimento	Diurno ore
I	Aree particolarmente protette	6:00-22:00	40	22:00-6:00	45	35
II	Aree prevalentemente residenziali	6:00-22:00	55	22:00-6:00	50	40
III	Aree di tipo misto	6:00-22:00	60	22:00-6:00	55	45
IV	Aree di intensa attività umana	6:00-22:00	65	22:00-6:00	60	50
V	Aree prevalentemente industriali	6:00-22:00	70	22:00-6:00	65	55
VI	Aree esclusivamente industriali	6:00-22:00	70	22:00-6:00	65	65



FANANO